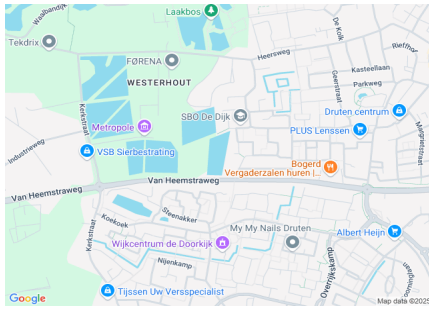



# Visput 1 te Druten



## Algemene beschrijving

Coördinaten: 51.88712349268645, 5.5952065943689755  
Grootte: 1,8 ha  
Max. diepte: 6 meter  
Gem. breedte: 70 meter  
Watertype: vijver  
Opgenomen in: Alleen in verenigingslijst van viswateren  
Naam HSV/HSF: HSV de Waalkanters  
Plaats HSV/HSF: Druten



## Visrecht

Verhuurder visrecht:  
Visrecht hengelsportvereniging:

Gemeente Druten  
volledig visrecht gehuurd van eigenaar

## Huidige ecologie & milieu

### Waterplantenbedekking zomer:

#### Totaal waterplanten

Bovenwaterplanten:

Drijfbladplanten:

Onderwaterplanten:

0 %

0 %

0 %

0 %

### Milieu overig:

Doorzicht:

Bodemsoort:

Bagger:

Vismigratie  
mogelijk:

### Meest gevangen vissoorten:

Nee


brasem

blankvoorn

karper



Viswatertype: Brasem-snoekbaars viswatertype



## Sportvisserij



recreatievisser



karpervisser

Meest gewaardeerd door de sportvisser  
viswater vlakbij de bebouwde kom

Belangrijkste knelpunten sportvisserij:

Gewenste maatregelen sportvisserij:

<b>Sportvisserij</b>	
Omschrijving wedstrijdtraject(en)	geen
Bijzondere regels	geen
Aanwezige voorzieningen	
Aantal vissers per dag gedurende zomerperiode	werkdag:   weekend:   topdag:

<b>Visserijbeheer</b>			
Vissterfte: (laatste 5 jaar)	geen		
Visuitzettingen: (laatste 5 jaar)	<i>Jaartal</i>	<i>Vissoort</i>	<i>Omschrijving (Aantal/kg)</i>
	2019	karper	Graskarper
Visonttrekking:	Nee		
Is er een visserijkundig onderzoek uitgevoerd?	n. v. t.		
Overige/bijzonderheden	geen		

<b>Wensen/actieplan komende 5 jaar</b>		
Wensen	geen	
Actieplan: (laatste 5 jaar)	<i>Jaartal</i>	<i>Omschrijving</i>
	2020	geen
	2021	geen
	2022	geen
	2023	geen
	2024	geen
Overige bijzonderheden	geen	